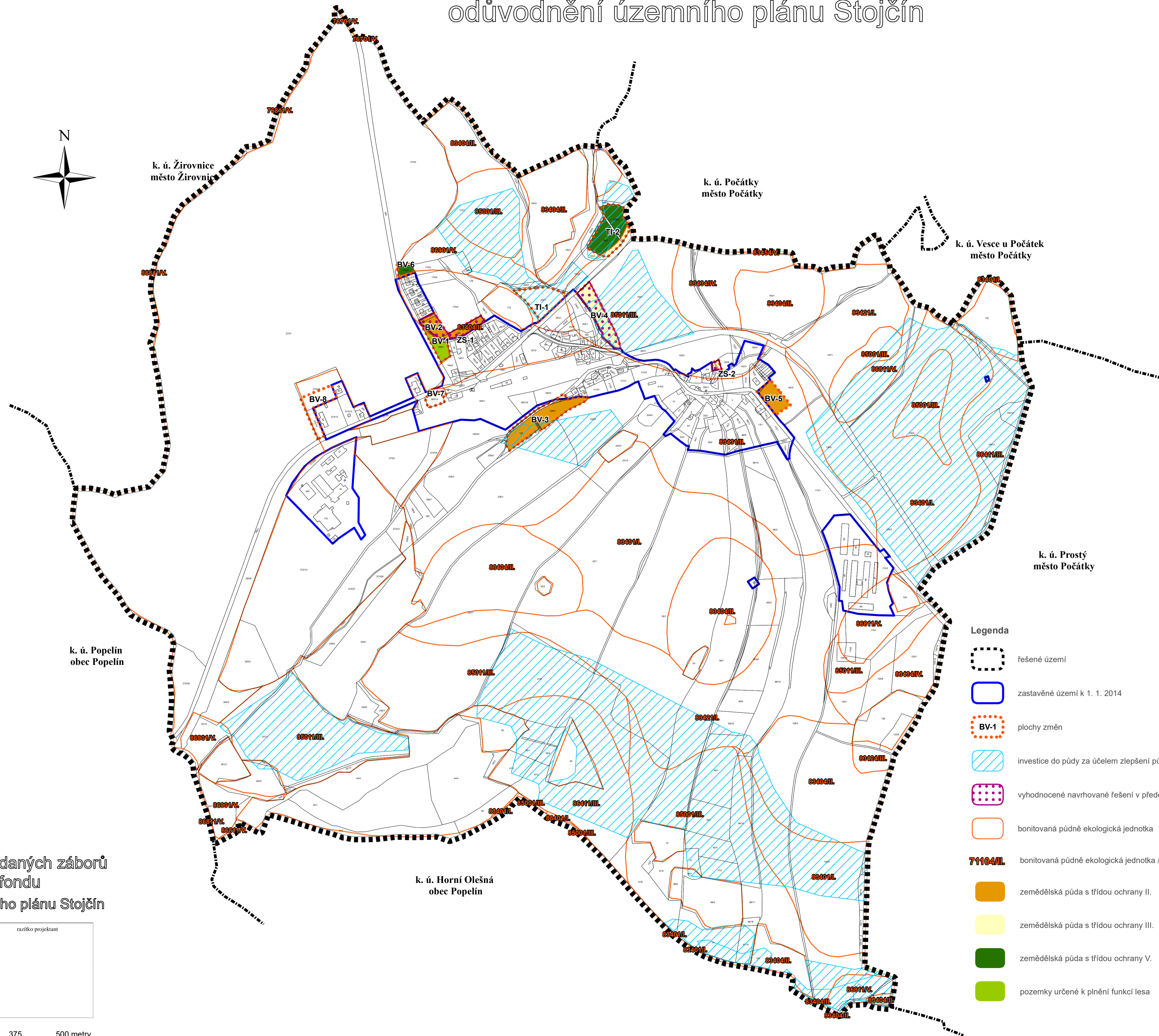




výkres předpokládaných záborů půdního fondu odůvodnění územního plánu Stoječín



- Legenda**
- řešené území
 - zastavěné území k 1. 1. 2014
 - plochy změn
 - investice do půdy za účelem zlepšení půdní úrodnosti
 - vyhodnocené navrhované řešení v předešlých ÚPD
 - bonitovaná půdní ekologická jednotka
 - bonitovaná půdní ekologická jednotka / třída ochrany zemědělské půdy
 - zemědělská půda s třídou ochrany II.
 - zemědělská půda s třídou ochrany III.
 - zemědělská půda s třídou ochrany V.
 - pozemky určené k plnění funkcí lesa

**G - výkres předpokládaných záborů
půdního fondu
odůvodnění územního plánu Stoječín**

 Ing. arch. Blanka Tancerová 376 52 Blatceřov S. J. Hradec www.architekti-bt.cz	razítko projektant
datum vyhotovení: srpen 2020	
vypracovala: Ing. arch. Blanka Tancerová	
odpovědný projektant: Ing. arch. Blanka Tancerová	
číslo paré:	

