


výkres pořadí změn v území územní plán Stojčín



k. ú. Žirovnice
město Žirovnice

k. ú. Počátky
město Počátky

k. ú. Vesce u Počátek
město Počátky

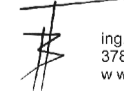
Stojčín

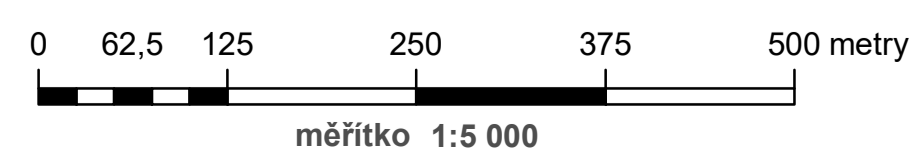
k. ú. Prostý
město Počátky

k. ú. Popelín
obec Popelín

k. ú. Horní Olešná
obec Popelín

D- výkres pořadí změn v území územní plán Stojčín

Záznam o účinnosti	
vydávající správní orgán: Zastupitelstvo obce Stojčín	datum nabytí účinnosti:
oprávněná úřední osoba pořizovatele jméno a příjmení: Ing. František Souček funkce: vedoucí oddělení územního plánu, odbor výstavby Městského úřadu Pohřimov podpis:	otisk úředního razítka pořizovatele
 Ing. arch. Blanka Tancerová 378 52 Blahozov 9, J. Hradec www.architektka-blk.cz	razítko projektant
datum vyhotovení: srpen 2020	
vypracovala: Ing. arch. Blanka Tancerová	
odpovědný projektant: Ing. arch. Blanka Tancerová	
číslo paré:	



Legenda

-  řešené území
-  I. etapa
-  II. etapa