







hlavní výkres územní plán Stojčín


















Legenda

-  řešené území
-  zastavěné území k 1. 1. 2014
-  zastavitelná plocha
-  plocha přestavby
-  H2 - urbanisticky hodnotné prostory
-  H1 - architektonické hodnoty
-  H3 - menší sakrální stavby a ostatní drobné hodnoty


územní systém ekologické stability

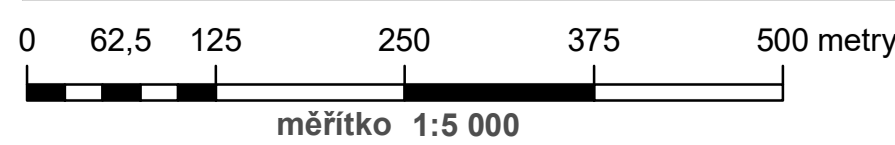
-  lokální biocentrum - stav
-  lokální biokoridor - stav
-  lokální biokoridor - návrh
-  interakční prvek - stav
-  interakční prvek - návrh

plochy stabilizované

-  BV plochy bydlení - v rodinných domech - venkovské
 -  OV plochy občanského vybavení
 -  OS plochy občanského vybavení - tělovýchovná a sportovní zařízení
 -  PV plochy veřejných prostranství
 -  ZS plochy zeleně - soukromá a vyhrazená
 -  VZ plochy výroba a skladování - zemědělská výroba
 -  VL plochy výroba a skladování - lehký průmysl
 -  DS plochy dopravní infrastruktury - silniční
 -  DZ plochy dopravní infrastruktury - železniční
 -  TI plochy technické infrastruktury - inženýrské sítě
 -  VV plochy vodní a vodohospodářské
 -  NZ plochy zemědělské
 -  NL plochy lesní
 -  NP plochy přírodní
 -  NS-1 plochy smíšené nezastavěného území
- převažující funkce zastoupené v plochách smíšené nezastavěného území
p= přírodní
l= lesní
z= zemědělská

B- hlavní výkres územní plán Stojčín

Záznam o účinnosti	
vydávající správní orgán: Zastupitelstvo obce Stojčín	datum nabytí účinnosti:
oprávněná úřední osoba pořizovatele jméno a příjmení: Ing. František Souček funkce: vedoucí oddělení územního plánu, odbor výstavby Městského úřadu Pelhřimov	otisk úředního razítka pořizovatele
podpis:	
 Ing. arch. Blanka Tancerová 378 02 Stojčín 2, J. Heřtec www.architekt-bt.cz	razítko projektant
datum vyhotovení: srpen 2020	
vypracovala: Ing. arch. Blanka Tancerová	
odpovědný projektant: Ing. arch. Blanka Tancerová	
číslo paré:	



k. ú. Žirovnice
město Žirovnice

k. ú. Počátky
město Počátky

k. ú. Vesce u Počátek
město Počátky

k. ú. Popelín
obec Popelín

k. ú. Horní Olešná
obec Popelín

k. ú. Prostý
město Počátky

Stojčín