


výkres základního členění území územní plán Stojčín



k. ú. Žirovnice
město Žirovnice

k. ú. Počátky
město Počátky

k. ú. Vesce u Počátek
město Počátky







Stojčín

k. ú. Popelín
obec Popelín

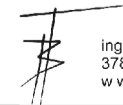
k. ú. Prostý
město Počátky

k. ú. Horní Olešná
obec Popelín

Legenda

-  řešené území
-  zastavěné území k 1. 1. 2014
-  zastavitelná plocha
-  plocha přestavby
-  plocha nebo koridor, v němž je rozhodování o změnách v území podmíněno dohodou o parcelaci
-  plocha nebo koridor, v němž je rozhodování o změnách v území podmíněno zpracováním územní studie

A - výkres základního členění území územní plán Stojčín

Záznam o účinnosti	
vydávající správní orgán: Zastupitelstvo obce Stojčín	datum nabytí účinnosti:
oprávněná úřední osoba pořizovatele jméno a příjmení: Ing. František Souček funkce: vedoucí oddělení územního plánu, odbor výstavby Městského úřadu Pelhřimov podpis:	otisk úředního razítka pořizovatele
 Ing. arch. Blanka Tancerová 376 02 Blatov 6, J. Hradec www.architekti-bi.cz	razítko projektant
datum vyhotovení: červen 2014	
vypracovala: Ing. arch. Blanka Tancerová	
odpovědný projektant: Ing. arch. Jaroslav Poláček	
číslo paré:	

